



















Załącznik nr 2.3.1. –
charakterystyka leśnictwa
w zakresie pozyskania
Nadleśnictwo Skierniewice
Leśnictwo Staropól
Stan na 10-10-2024
Skala 1:40000
0 0.5 1 km



Legenda:

 uprz., negat., kłesk., sanit.	 II	 CP-P	 Leśnictwo Staropól
 inne uprz.	 I	 Droga publiczna	 Nadleśnictwa
 V	 CSS	 Droga ppoż.	
 IV	 TPP/TPN	 Oddziały	
 III	 TWP/TWN	 Leśnictwa	

Charakterystyka leśnictwa w zakresie pozyskania drewna

Leśnictwo Staropol

Udział (m3) drewna iglastego [%]	85	%
Udział (m3) drewna optymalnego do pozyskania w technologii maszynowej [%]	58	%
Udział (m3) rębni pierwszych w cięciach rębnych ogółem [%]	32	%
Udział (m3) drewna pozyskiwanego z pozycji ze współczynnikiem > 1 [%]	6,5	%
Udział (m3) drewna zerwanego ze współczynnikiem > 1 [%]	2,0	%
Udział (m3) drewna kłodowanego (WK) iglastego w drewnie W iglastym [%]	51	%
Udział (m3) S2 krótkiego (poniżej 1,5 mb) w S2 [%]	4,5	%